


	MÁTATERENYE KÖZSÉG	KT	082/2003
	TELEPÜLTÉSENEDZÉS TERV	1:4000	
	MÁTATERENYE KÖZSÉG	KT	082/2003
	TELEPÜLTÉSENEDZÉS TERV	1:4000	
KEVERES ISTVÁN TT-1-LT-0030/2002	SZÁBÁLYOZÁSI TERV	SZK	5
MÁTATERENYE KÖZSÉG ÖNKORMÁNYZATA			0,41M2

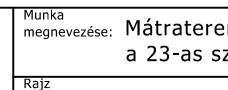
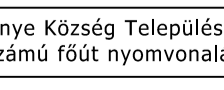
	MÁTATERENYE KÖZSÉG	KT	082/2003
	TELEPÜLTÉSENEDZÉS TERV	1:4000	
KEVERES ISTVÁN TT-1-LT-0030/2002	SZÁBÁLYOZÁSI TERV	SZK	6
MÁTATERENYE KÖZSÉG ÖNKORMÁNYZATA			0,41M2

	MÁTATERENYE KÖZSÉG	KT	082/2003
	TELEPÜLTÉSENEDZÉS TERV	1:4000	
KEVERES ISTVÁN TT-1-LT-0030/2002	SZÁBÁLYOZÁSI TERV	SZK	7
MÁTATERENYE KÖZSÉG ÖNKORMÁNYZATA			0,41M2

Jelmagyarázat

- módosítás tervezési részterülete
- igazgatási határ
- belterület határ
- szabályozási vonal
- építési övezet határa
- általános mezőgazdasági terület
- vízgazdálkodási terület
- közlekedési terület
- gazdálkodási célú erdő
- építési övezet határa
- megszüntető jel
- védőöv

Készült az előző állapotú felmérési alapon az önkormányzat állásfoglalására alapján

Projektvezető: 	Előadó: 	Méret: M=1:5 000
Munkatárs: Csene Éva	Munkatárs: Farkas Szilvia	Dátum: 2020. október hó

SZT-M/2